

001185 130

**LA CANCHE À AUBROMETZ (62)**



Localisation de la station de mesure

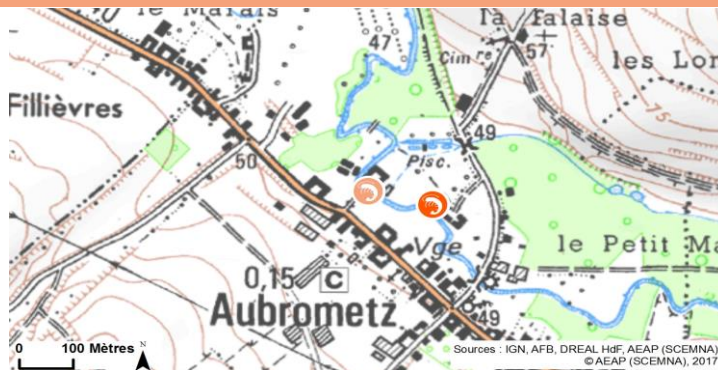
Accès :

Autres remarques : Accès au cours d'eau relativement difficile (berges abruptes)

Coordonnées GPS

Longitude	2°10'38.0356" E
Latitude	50°18'22.6476" N


-  Invertébrés - Site amont
-  Invertébrés - Site aval



Photos du site de prélèvement



Vue d'ensemble



Limite amont



Limite aval

Préconisations pour le protocole de prélèvement

Longueur 124 m  
 Largeur plein bord 8 m

Protocole

- INV-PIED
- INV-BATEAU

Particularités :

Hauteur d'eau assez importante limitant un peu la prospection.

Coordonnées (L93)

	X (L93)	Y (L93)
Amont	641454	7023426
Aval	641334	7023453

PAS DE SCHEMA