



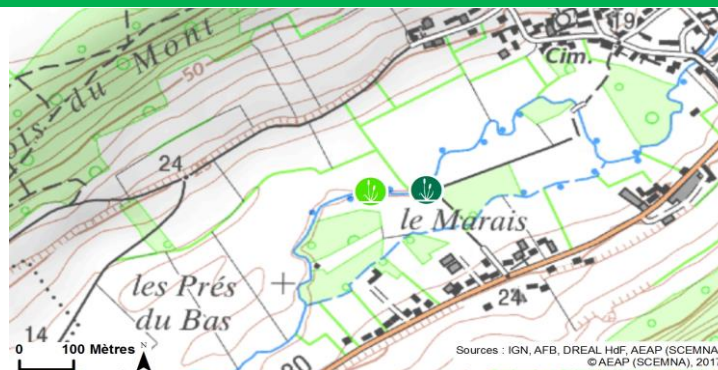
Localisation de la station de mesure

Accès : Rejoindre la Créquoise par l'impassé du Marais

Coordonnées GPS

Longitude	1°54'59.3608" E
Latitude	50°26'9.4718" N

-  Macrophytes - Site amont
-  Macrophytes - Site aval



Photos du site de prélèvement



Vue d'ensemble



Limite amont



Limite aval

Préconisations pour le protocole de prélèvement

Longueur 100 m
 Largeur plein bord 8 m

Protocole

- IBMR-PIED
- IBMR-BATEAU

Particularités :

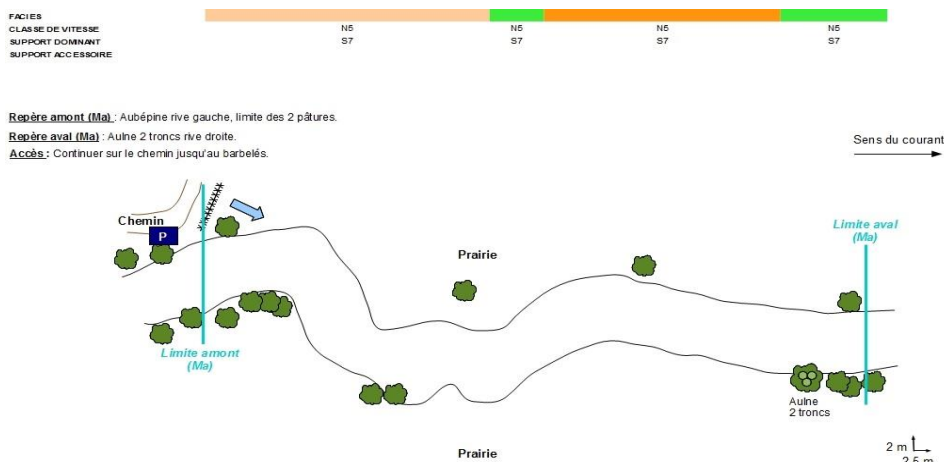


Schéma du site de prélèvement

Repère amont (Ma) : Aubépine rive gauche, limite des 2 pâtures.
 Repère aval (Ma) : Aulne 2 troncs rive droite.
 Accès : Continuer sur le chemin jusqu'au barbelés.